


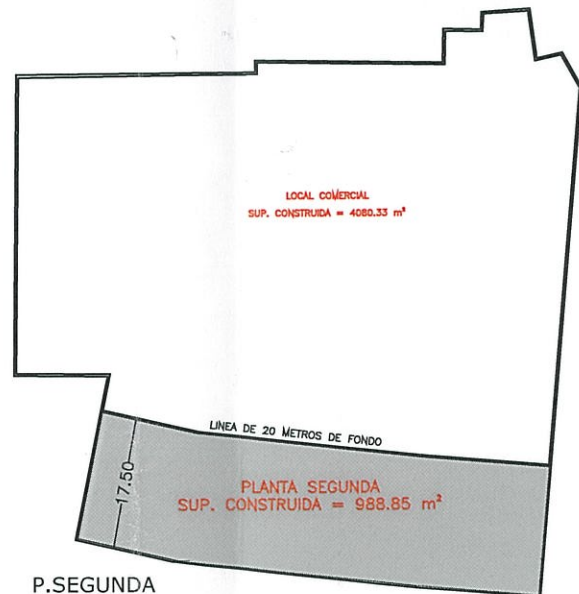
P.BAJA

E:1/1.000



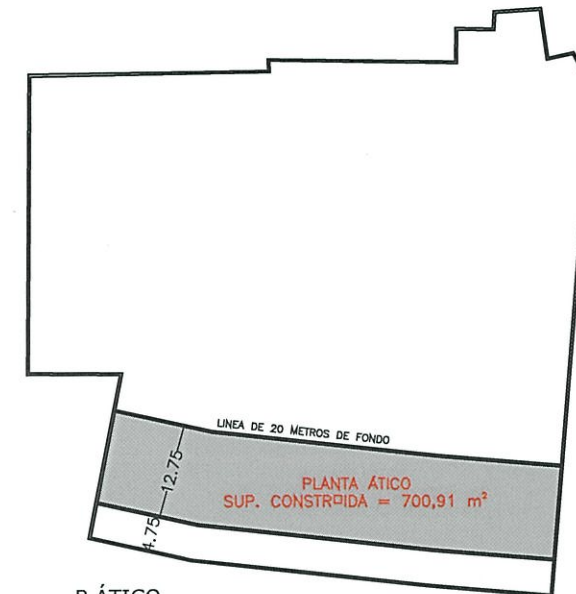
P.PRIMERA

E:1/1.000



P.SEGUNDA

E:1/1.000



P.ÁTICO

E:1/1.000


MANUEL MARTÍN ACOSTA, Secretario de la Comisión Provincial de Ordenación del Territorio y Urbanismo de la Consejería de Fomento de Ciudad Real  
**CERTIFICA:** Que el presente Documento ha sido Aprobado Definitivamente en sesión de fecha 15 de Marzo de 2021



DILIGENCIA Aprobado inicialmente en sesión del Ayuntamiento Pleno de  
**07 DIC 2020**  
 LA SECRETARIA  
 Rfcia: **1801**

PLANTA	USO	SUPERFICIE
BAJA	COMERCIAL/RESIDENCIAL	4.591,08 m <sup>2</sup>
PRIMERA	RESIDENCIAL	1.135,89 m <sup>2</sup>
SEGUNDA	RESIDENCIAL	988,85 m <sup>2</sup>
ÁTICO	RESIDENCIAL	700,91 m <sup>2</sup>

TOTAL 7.416,73 m<sup>2</sup>



**JUAN CARLOS GARCIA CARRION. ARQUITECTO**  
 c/ Alarcos nº 5-1ª . CIUDAD REAL (tlf. y fax.- 926 21 55 74 - Movil 650 383 222)  
**MODIFICACIÓN PUNTUAL N°6 AL PLAN DE ORDENACION MUNICIPAL DAIMIEL 2009**

DIBUJADO	E.S.N.	PLANO DE ORDENACIÓN CAMBIO DE PLANEAMIENTO	Nº
FECHA	MAYO 2019		<b>PO-06</b>
MODIFICADO	E.S.N FEBRERO 2020		ESCALA 1/1000
PROPIEDAD		ARQUITECTO	